







LA VENTOUX BEAUMES DE VENISE

Samedi 05 Juin 2010

BEAUMES DE VENISE / BEAUMES DE VENISE : PARCOURS DECOUVERTE - 75 km

CONCURRENT		LOCALITES	ALT	VILLE A VILLE	KMS par- cours
premier	dernier				
VAUCLUSE					
8 h 30	8 h 40	Beaumes-de-Venise	90	0	0
		D 21			
8 h 39	8 h 58	St Hippolyte-le-Graveyron	160	5	5
8 h 40	9 h 02	Stop D 21/ D 938 / D 21		1	6
8 h 44	9 h 10	Caromb	200	2	8
8 h 44	9 h 10	Stop D 21/ D 13 / VC		0,2	8,2
		VC - D 70 droite			
8 h 45	9 h 11	D 70 - D 55 gauche		0,1	8,3
8 h 47	9 h 16	Modène	185	1,4	9,7
8 h 50	9 h 21	St Pierre-de-Vassols	200	1,3	11
		Pont de Crillon			
8 h 51	9 h 24	D 55 - D 138 gauche	201	0,8	11,8
8 h 54	9 h 31	Crillon-le-Brave	300	1,9	13,7
9 h 01	9 h 45	Bédoin Stop gauche	300	3,7	17,4
9 h 02	9 h 46	VC - D 974 droite		0,4	17,8
9 h 09	10 h 01	Ste Colombe	450	4	21,8
9 h 29	10 h 43	Le Chalet Reynard  	1419	11	32,8
9 h 40	11 h 05	Mont Ventoux 	1909	6	38,8
10 h 18	12 h 24	Malaucène 	335	21	59,8
		D 974 - D938 droite			
10 h 19	12 h 26	D938 - D 90 gauche	317	0,5	60,3
10 h 26	12 h 40	Col de la Chaîne 	472	3,9	64,2
10 h 33	12 h 55	Suzette		3,8	68
10 h 39	13 h 07	Lafare		3,4	71,4
10 h 46	13 h 21	Arrivée Beaumes-de-Venise 	90	3,6	75

Ces horaires, calculés sur une moyenne horaire/kilométrique sans tenir compte des montées et des descentes, sont donnés à titre indicatif. Les organisateurs ne sauraient être tenus pour responsables de l'heure du passage effectif des premiers comme des derniers.